

Atlanten und Landkarten - antiquarische Bücher

aus dem aktuellen Antiquariatskatalog von Versandantiquariat Elke Rehder, Blumenstr. 19, 22885 Barsbüttel. Unser Liefergebiet ist Deutschland. Alle Preise inkl. MwSt, inkl. Versand. Lieferzeit 3-5 Tage. Zahlungsarten: PayPal / Überweisung. Bestellen können Sie per Telefon 040 7108811, per Brief oder E-Mail: art (at) elke-rehder.de

Weitere Informationen: <https://www.elke-rehder.de/Antiquariat.htm>




Aero Karte / Wirth, Karl-Heinz (Kartengestaltung):

Helgoland, Kurinsel der Nordsee. Gütersloh, Mohn Verlag, ohne Jahresangabe (1958). Format 110 x 46 cm, gefaltet auf 11 x 23 cm. Farbige Karte mit kleinen Knickspuren. Obere Kante mit hinterklebtem Streifen zum Abheften, sonst sehr guter Zustand.

ARTIKEL-NR. R0031173A Preis 15,00 EUR

Stw.: Deutsche Insel Nordseeinsel Helgoland

INFINITE PERSPECTIVES Two Thousand Years of Three-Dimensional Mapmaking



BRIAN M. AMBROZIAK AND JEFFREY R. AMBROZIAK
with an introduction by Ray Bradbury

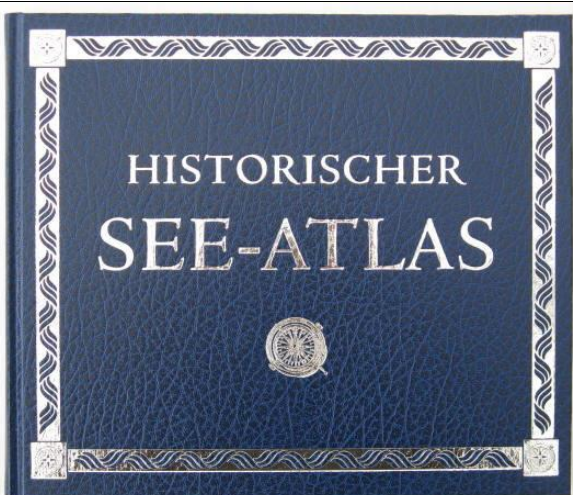
Ambroziak, Brian M. and Jeffrey R. / Bradbury, Ray:

Infinite Perspectives. Two Thousand Years of Three-Dimensional Mapmaking. Introduction by Ray Bradbury New York, Princeton Architectural Press, 1999. ISBN 1568981953. Oblong large-format 37 x 32,5 cm. 109 pages with more than 80 color maps and 20 additional 3-D plates, 1 large-format fould-out map and 2 pairs of the necessary viewing 3D glasses for the 3D effect in back pocket. Hardcover with illustrated dust jacket. Lower edge slithly bumped, but clean and very good copy and fine dj / Mit zwei 3D Brillen. Untere Einbandecke minimal gestaucht, sonst sehr gutes Exemplar, wie neu.

ARTIKEL-NR. R0026873A Preis 18,00 EUR

dito - a copy in new condition. Mit zwei 3D Brillen. Sehr gutes Exemplar, wie neu.

ARTIKEL-NR. R0026874A Preis 26,00 EUR

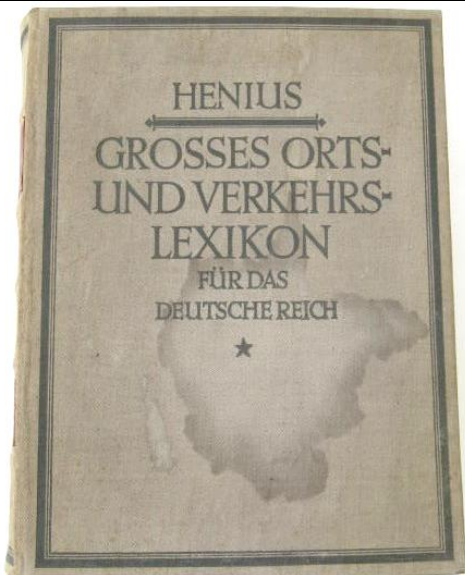


Habenicht, Hermann: Historischer See-Atlas (Seeatlas).

Holzminden, Reprint Verlag Leipzig, 2005. Reprint der 11. Auflage Perthes Gotha von 1922. ISBN 9783826208250. Quer-Großformat 27,5 x 23 cm. 76 S. mit 24 farbigen Karten, auf denen Sternenhimmel, Windzonen, Regenzone, Sturmzeiten, Strömungen, Segelkurse, Schiffskurse, Steilküsten, Dünen, Wassertiefen, Hafenpläne, Leuchttürme und anderes angegeben sind. Orig.-Lederstrukturband in genarbtem Cabra-Leder mit Silberprägung.

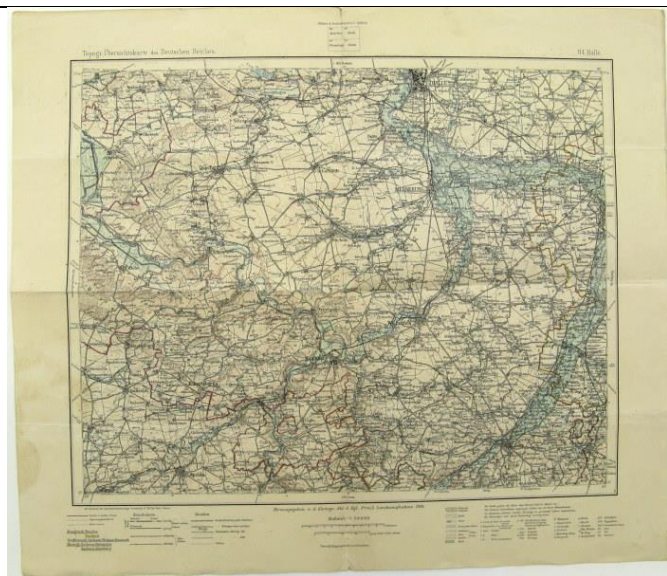
Zustand neu und noch originalverpackt. ARTIKEL-NR. R0030257A Preis 12,00 EUR

Stw.: Nautik nautische Angaben nautischer Atlas See Meere Ozeane Seen



Höpker, H. (Hrsg.): Henius Großes Orts- und Verkehrs-Lexikon für das Deutsche Reich. Auf Grund amtlicher Unterlagen von Reichs-, Landes- u. Gemeinde-Behörden in Verbindung m. dem Reichsstädtebund, dem Preußischen Landgemeindetag West, dem Verband der Preußischen Landgemeinden, außer Rheinland u. Westfalen u. dem Deutschen Sparkassen u. Giroverband Berlin, Neufeld & Henius, ohne Jahresangabe (ca. 1928). Großformat 20 x 26,3 cm. XII, 1074 u. 3 S. Grauer Orig.-Leinenband m. rotem Leder-Rückentitel. Alte Schrift. Einband mit großem Wasserfleck (siehe Foto). Deckel sperrig. Gelenke gelockert, sonst innen gutes Exemplar.

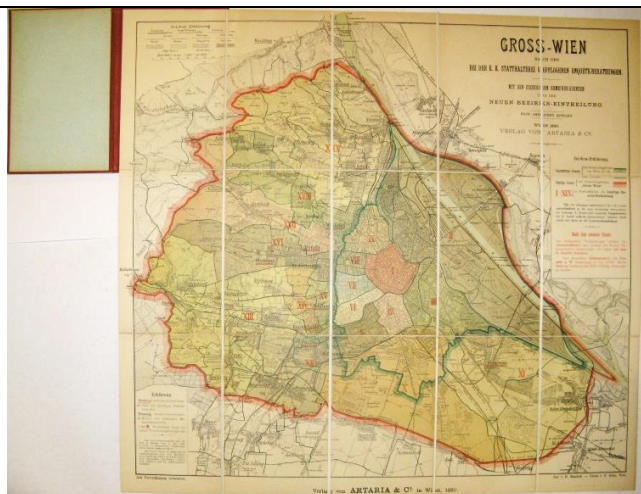
ARTIKEL-NR. R0005645A Preis 20,00 EUR



Königlich Preussische Landesaufnahme Karte von Halle. Blatt 114 Topographische Übersichtskarte des Deutschen Reiches. Format 37 x 43,5 cm gefaltet auf 22 x 9,2 cm. Kartographische Abteilung der Königlich Preussischen Landesaufnahme, 1910. Farbige Karte im Maßstab 1:200 000. Guter Erhaltungszustand.

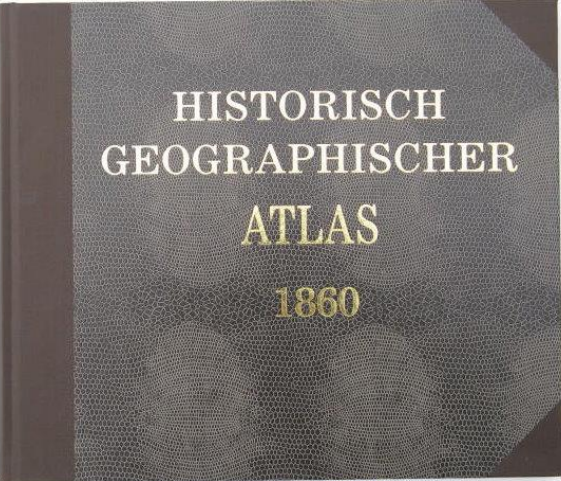
ARTIKEL-NR. A007763 Preis 10,00 EUR

Landkarte der Stadt Halle und Umgebung mit dem Süden von Halle bis Apolda und Zeitz.



Plan von Groß-Wien im Maßstab 1 : 35 000. Nach den bei der k. k. Statthalterei gepflogenen Enquete-Beratungen, mit den bisherigen Gemeinde-Grenzen und der neuen Bezirkseinteilung. Wien, Artaria 1890. Plan in 10 Farben auf Leinen kaschiert. Format 54 x 60 cm gefaltet auf 12,5 x 19 cm. Orig.-Leinenband mit Goldprägung. Gutes Exemplar.

ARTIKEL-NR. A000306 Preis 30,00 EUR

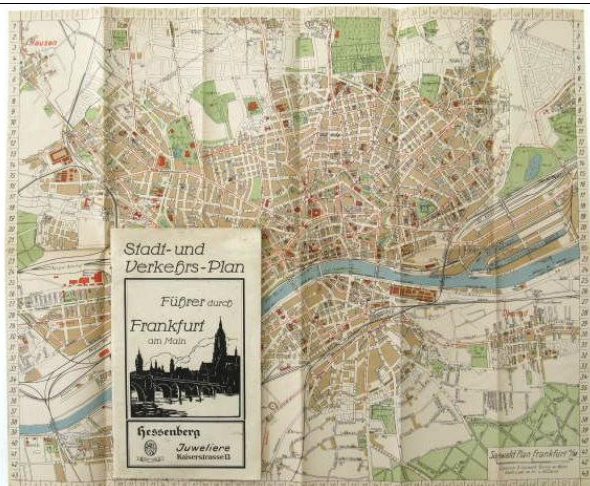


**HISTORISCH
GEOGRAPHISCHER
ATLAS
1860**

Spruner, Karl von: Historisch-Geographischer Atlas 1860. Zweiundzwanzig illuminierte Karten Leipzig, Reprint-Verlag, ohne Jahresangabe. Reprint der Ausgabe Gotha 1860, 2. Auflage. ISBN 3826219139. Großformat 29 x 24,5 cm. 92 S. m. 22 Farbtafeln. Goldgeprägter Cabra-Lederband mit Rücken und Ecken aus braunem Seidenleinen. Zustand neu und noch originalverpackt.

ARTIKEL-NR. R0007654A Preis 22,00 EUR

Stw.: RF1+1




Stadt- und Verkehrs-Plan (Stadtplan Verkehrsplan Frankfurt am Main): Führer durch Frankfurt am Main und Umgebung. Geschichte, Rundgang, Sehenswürdigkeiten, Straßen-Verzeichnis, Verkehrs-Ordnung Frankfurt, Lumargo, 1927. Format 13,5 x 22,5 cm. 63 S. m. Abb. u. zahlr. Anzeigen, 1 farbiger Faltpfan. Illustrierte Orig.-Broschur. Einband leicht angestaubt, sonst sauberes, gutes Exemplar.

ARTIKEL-NR. R0015399A Preis 29,00 EUR



Weisz, Leo: Die Schweiz auf alten Karten. Mit Geleitwort u. einem kartographisch-technischen Anhang v. Ed. Imhof Zürich, Neue Zürcher Zeitung, 1969. 2. Auflage. Großformat 21,5 x 30 cm. 247 S. m. mehr als 240 Abb. im Text u. 35 ausfaltbare Karten. Orig.-HalbKunstlederband m. Orig.-Klarsicht-Schutzumschlag. Name auf Vorsatzblatt, sonst sehr gutes Exemplar.

ARTIKEL-NR. R0004297A Preis 20,00 EUR



Ziegler, Anton: Vaterländische Bilder-Chronik aus der Geschichte des Österreichischen Kaiserstaates. Die topographischen Ansichten, Band 3. Einführung v. Robert Wagner. Reihe Topographia Austriaca, Band 3. Graz, Akademische Verlagsanstalt, 1987. Großformat 23 x 27,5 cm. 37 S. Text u. 56 farbige Tafeln. Roter ornamental geprägter Orig.-Leinenband m. Goldprägung. Zustand neu und ungelesen.

ARTIKEL-NR. R0022521AJ Preis 18,00 EUR

Eins v. 880 (GA 980) Exemplaren.

Stw.: Österreich Landkarten Verzeichnis topographische Karten Karte. RF4P+1