


## Afrika - antiquarische Bücher

aus dem aktuellen Antiquariatskatalog von Versandantiquariat Elke Rehder, Blumenstr. 19, 22885 Barsbüttel. Unser Liefergebiet ist Deutschland. Alle Preise inkl. MwSt, inkl. Versand. Lieferzeit 3-5 Tage. Zahlungsarten: PayPal / Überweisung. Bestellen können Sie per Telefon 040 7108811, per Brief oder E-Mail: art ( at ) elke-rehder.de


Weitere Informationen: <https://www.elke-rehder.de/Antiquariat.htm>



**Anonymus: Le Portugal et la France au Congo par un ancien diplomate.** Paris, E. Dentu, 1884. 70 pages. New library hard cover with old title page on cover. Stamp on fly leaf, otherwise very fine copy. Text French. Original first edition from 1884.

ARTIKEL-Nr. R0018230A Preis 40,00 EUR

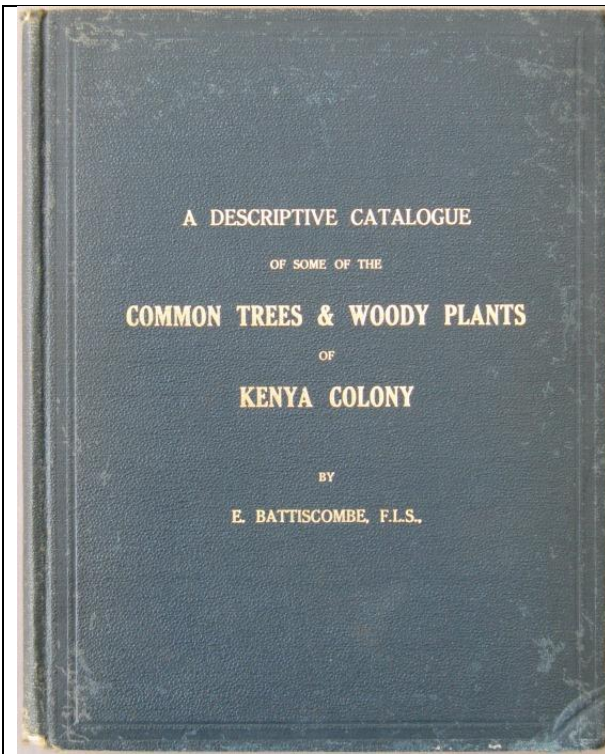
*Stw.: Kolonien, Kolonialmächte, Frankreich, Kongo, Miguel-Martins D'Antas, Granville*



**Roberto Ballarini: Terrecotte di Djenne Mali / Djenne Terracotta Statuettes Mali. XII-XVII Sec. d. C.** Milano, (Africa Curio), 1985. Format 16 x 24 cm. 45 pages with 21 plates. Additional 12 pages translation into English. Softcover. Text Italian / English summary. Very good copy.

ARTIKEL-Nr. R0026835A Preis 18,00 EUR


*Stw.: afrikanische Mali Terrakotten*



**E. Battiscombe F.L.S.: A Descriptive Catalogue of Some of the Common Trees and Woody Plants of Kenya Colony.** London, The Crown Agents for the Colonies, (1926). 141 p. with index and illustrated with photos. Hardcover, orig.-cloth binding with gilt lettering title. Cover slightly rubbed and corners bumped. Handwritten name on first fly leaf, but inside clean and very good copy.

ARTIKEL-Nr. R0026435A 20,00 EUR

Afrika, Kenia, Kolonie, Kolonien, Bäume, Holz, Holzwirtschaft




**William George Browne: Reisen in Afrika. Egypten und Syrien in den Jahren 1792 bis 1798.** Deutsche Übersetzung u. Anmerkungen v. M. C. Sprengel. Berlin u. Hamburg, 1801. Aus der Reihe "Bibliothek der neuesten und interessantesten Reisebeschreibungen, 6. Band". 432 S., 2 Kupfer, 1 ausfaltbare Karte. Orig.-Pappband der Zeit m. gelbem u. grünem Rückenschild. Einband und Ecken etwas berieben. Seitenränder minimal fleckig, sonst gutes Exemplar.

ARTIKEL-Nr. R0004658A Preis 350,00 EUR

*William George Browne (\* 1768; † 1813 im Iran) war ein englischer Reisender, der als Privatier Ägypten und Darfur erkundete.*

*Matthias Christian Sprengel (\* 24. August 1746 in Rostock; † 7. Januar 1803 in Halle (Saale)) war ein deutscher Geograph und Universalgelehrter.*




**Detlef Busche: Die zentrale Sahara. Oberflächenformen im Wandel.** Inhalt - Die Reliefbildung im Tertiär / Die nichtäolische Reliefbildung im Quartär / Vulkanrelief des Tertiärs und Quartärs / Die äolische Reliefbildung im Quartär / Paläoböden Aus der Reihe Perthes Geographie im Bild. Gotha, Justus Perthes Verlag, 1998. 1. Auflage. ISBN 3623005509 9783623005508. Großformat 24,5 x 32,5 cm. 284 S. mit 565 farbigen Fotos, einige Satellitenbilder, Karten und Zeichnungen, Literaturverzeichnis, Sachregister, Ortsregister. Farbige illustrierter Orig.-Kunstleinenband. Zustand neu und noch originalverpackt.

ARTIKEL-Nr. R0002163AJ 12,00 EUR

*Stw.: Wüste Wüsten Zentralsahara Wüstenklima Relief Bodenrelief, RF3*






**Norman Carr: Rückkehr in die Wildnis.** Die Geschichte zweier Löwen. Zürich, Orell Füssli, 1963. 127 S. m. 5 farbigen u. 31 schwarz-weiß Abb. Orig.-Leinenband m. farbigem Foto-Schutzumschlag. Schutzumschlag m. minimalen Randläsuren, sonst sauberes, sehr gutes Exemplar.

ARTIKEL-Nr. R0006448A Preis 15,00 EUR


*Norman Joseph Carr (1912-1997)*

*Stw.: Kafue-Nationalpark, Tiere, Großwild, Großkatzen, Löwe*




**Gaetano Casati, Heinrich Bertholdy: Im Herzen des dunklen Weltteils. Zehn Jahre in Äquatoria** v. Gaetano Casati. Für weitere Kreise u. die reifere Jugend bearbeitet v. Heinrich Bertholdy. Gera, Griesbach, 1895. Großformat 18 x 24,5 cm. XVI u. 303 S. m. **32 Vollbildern, 91 Abb. im Text u. 3 farbige Faltkarten** (so vollständig). Schöner, farbig illustrierter, roter Orig.-Leinenband m. goldgeprägtem Rückentitel. Illustrierte Vorsatzblätter. Alte Schrift. Seiten papierbedingt etwas nachgedunkelt, sonst sauberes, gutes Exemplar.

ARTIKEL-Nr. R0008985A Preis 48,00 EUR



**Casati, Gaetano / Bertholdy, Heinrich (Bearb.): Zehn Jahre im Herzen von Afrika.** Bearbeitet v. Heinrich Bertholdy. Gera, Griesbach, 1900. 2. verbesserte Auflage. Großformat 18,5 x 24,8 cm. XV u. 303 S. m. **16 Vollbildern, 97 Abb. im Text u. 1 farbige Faltkarte** (so vollständig). Schöner farbig illustrierter, dunkelblauer Orig.-Leinenband. Alte Schrift. Einbandkanten minimal berieben, sonst sauberes, sehr gutes Exemplar.

ARTIKEL-Nr. R0006938A Preis 39,00 EUR




**J. D. Clark: The Prehistoric Cultures of the Horn of Africa.** An analysis of the Stone Age Cultural and Climatic Succession in the Somalilands and Eastern Parts of Abyssinia. With a foreword by M. C. Burkitt. With a new preface by the author. New York, Octagon Books, 1972. Large format 19,5 x 26 cm. XXXIX and 385 pages with illustrations and maps in the text and on 50 plates, index and an annex with 2 fold-out charts. Hardcover. Text English. Cover with small spot. Stamp on fly-leaf, otherwise very good copy.

ARTIKEL-Nr. R0027613A Preis 25,00 EUR

*John Desmond Clark (\* 10. April 1916 in London; † 14. Februar 2002 in Oakland) war ein britischer Archäologe, der auch auf dem Gebiet der Anthropologie und der Paläoanthropologie forschte.*

*Stw.: Horn von Afrika Prähistorische Kulturen*

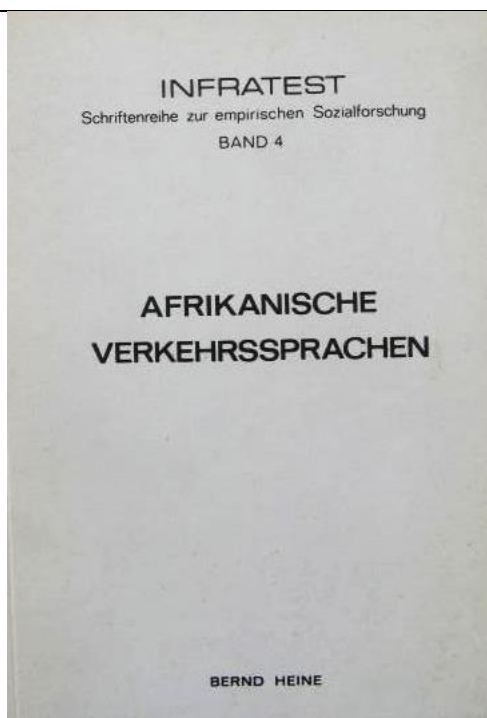


**Théodore Delachaux, Charles Emile Thiébaud: Land und Völker von Angola.** Studien, Erinnerungen, Fotos der 2. schweizerischen wissenschaftlichen Mission in Angola. Neuenburg, Attinger, ohne Jahresangabe (ca. 1934). Großformat 19,5 x 24,7 cm. 143 S. m. 23 Zeichnungen, 80 Bildertafeln in Tiefdruck u. 1 Karte v. Süd-Angola. Farbige illustrierter Orig.-Leinenband. Kleines unauffälliges Namenzeichen auf Titelblatt u. einer Seite. Einband minimal angestaubt, sonst sehr gutes Exemplar.

ARTIKEL-Nr. R0005999A Preis 20,00 EUR

*Künstler: Zeichnungen und Fotografien von Théodore Delachaux \* 21.05.1879 in Interlaken, † 24.04.1949 in Corcelles*

*Ethnologe: Charles Emile Thiébaud \* 28.01.1910 in Neuchâtel, † 1995; Musée d'Ethnographie*




**Bernd Heine: Afrikanische Verkehrssprachen.** Sprachen von Südafrika, Kongo Becken, Ostafrika, zentraler Sudan und Nordafrika, Westzentral-Afrika, westafrikanische Küste, westlicher Sudan. Infratest Schriftenreihe zur empirischen Sozialforschung, Band 4. Köln, 1968. 280 S., 1 Karte, Literaturverzeichnis. Orig.-Broschur. Sehr gutes Exemplar.

ARTIKEL-Nr. R0008421A Preis 14,00 EUR

*Vorworte v. Walter Steigner u. Wolfgang Ernst.*






**C. Hoffmann, Missionar in Mphome Transvaal:** Der Sohn der Wüste. Erzählung aus Nord Transvaal (aus den Holzbuschbergen Transvaals ). Berlin, Berliner evangelische Missionsgesellschaft, ohne Jahresangabe (1912). 64 S. m. Illustrationen des Verfassers. Illustrierter Orig.-Broschur. Alte Schrift. Rücken oben und unten etwas berieben, sonst sehr gutes Exemplar.

ARTIKEL-Nr. R0004084A Preis 10,00 EUR

*Transvaal war von 1910 bis 1994 eine der vier Provinzen Südafrikas. Zuvor war das Gebiet von Mitte des 19. Jahrhunderts bis 1902 die unabhängige Südafrikanische Republik und von 1902 bis 1910 die britische Transvaal-Kolonie. Die Hauptstadt war Pretoria.*



**Wilfried Meyer:** The Geology of a Portion of South-Western Albany. Rhodes University, Grahamstown (South Africa), for the degree of Master of Science in 1965. Large format 21 x 34 cm. 67 pages with 31 original photographs and 5 foldet maps in the back. Original red leather with gold printed title. Unique book in very fine condition.

ARTIKEL-Nr. R0016116A Preis 24,00 EUR

*Albany, also known as Cape Borders, Cape Frontier, Settler Country, and Western Region, was a district in the Eastern Cape in South Africa.*

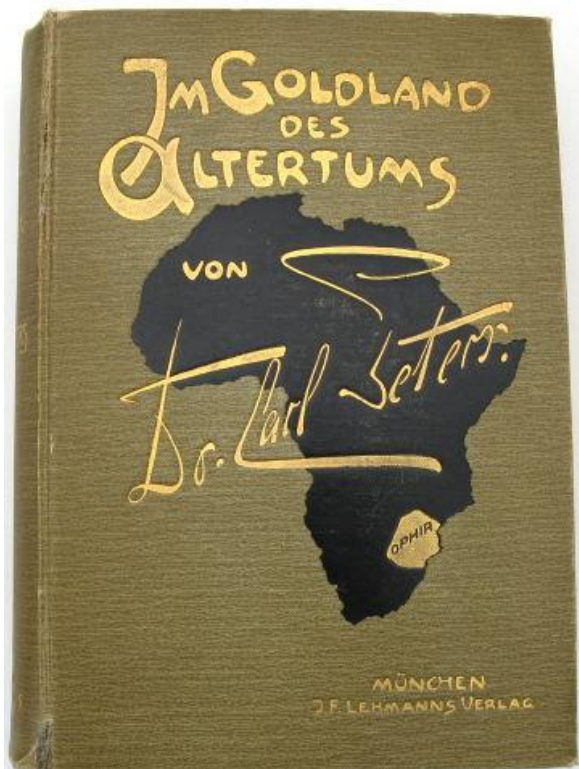
*It seems to be the Geologist Wilfried Meyer, now working in Falconbridge in Canada.*



**Heinrich Norden:** Als ich Abschied nahm, als ich wieder kam. Tagebuchblätter aus Kamerun. Stuttgart, Evangelischer Missionsverlag, 1928. 108 S. Illustrierte Orig.-Broschur. Alte Schrift. Sauberes, sehr gutes Exemplar.

ARTIKEL-Nr. R0010185A Preis 14,00 EUR


*Stw.: Arzt, Mediziner, Urwald, Mission*



**Carl Peters: Im Goldland des Altertums. Forschungen zwischen Zambesi und Sabi.** Inhalt - Wie ich zu der Ophir Reise kam. Am Zambesi. Durch das Land der Makalanga. In Inyanga. In Manicaland. Am Sabi. Südafrika, das Ziel der Ophirfahrten. Das Ziel der Puntfahrten ( Punt ). Gegenwart und Zukunft des alten Ophir. Frühling am Zambesi. Süd Rhodesia. Mashona Land. Matabele Land. Verzeichnis über den Umfang des Minen Betriebes in Rhodesien. Einzelheiten über einen Münzen Fund. Auszug aus dem Minen-Gesetz der Companhia de Mocambique München, Lehmann / J. F. Lehmann's Verlag, 1902. Erstausgabe. Originalausgabe. Format 17 x 23 cm. XVI, 408 S. mit 50 Illustrationen von Tennyson Cole, 50 photographischen Aufnahmen, 1 Heliogravüre mit Porträt von Carl Peters und gedruckter Unterschrift, ohne die 2 Karten, Register, 4 Bl. Verlagsanzeigen. Grüner illustrierter Orig.-Leinenband mit Goldprägung ( Leinen Hardcover gebundene Ausgabe fester Einband ). Marmorierter Schnitt. Einbandkanten berieben. Rücken oben und unten bestoßen. Rückengelenk angeplatzt. Kleiner Name auf Vorsatz- und Titelblatt, sonst innen sauberes, sehr gutes Exemplar. Kollationiert und vollständig bis auf die beiden Karten.

ARTIKEL-Nr. R0005987A Preis 17,00 EUR

*Dr. Carl Peters Bericht einer Forschungsreise in den Jahren 1899 bis 1901 in den Ländern zwischen dem unteren Sambesi und dem oberen Sabi auf der Suche nach dem antiken Eldorado der Erythräer und der Mittelmeervölker.*




dito - **Peters, Carl:** Im Goldland des Altertums. Vollständig **mit den beiden Karten.**

Zustand: Einbandkanten minimal berieben. Rücken oben und unten leicht gestaucht, sonst innen sehr sauber und sehr gut. Kollationiertes vollständiges Exemplar der Originalausgabe von 1902.

ARTIKEL-Nr. R0030439A Preis 35,00 EUR






**Terje Tvedt: An Annotated Bibliography on the Southern Sudan 1850 - 2000.**

2 volumes in 2 books. Bergen, University of Bergen, 2000.  
First edition. ISBN 8274530181.

Large format 17 x 24 cm. 1091 pages, index. Two volumes softcover in slipcase. Text English. Very good copies, as new.

ARTIKEL-Nr. R0027618A Preis 39,00 EUR

*Terje Tvedt (born 1951) is a Norwegian academic, author and film maker. He is presently a professor at the Department of Geography, University of Bergen, and Professor in Global History, University of Oslo, Norway. He has previously been a professor of political science and development studies*




**Emile Verleyen (Professeur a l'Institut Universitaire des Territoires d'Outre-Mer): Congo. Patrimoine de la Belgique.**

Preface de M. Pierre Ryckmans, Gouverneur General Honoraire du Congo Belge. Introduction de M. Marcel Vanden Abeele, Administrateur General des Colonies, et de M. Frans-M. Olbrechts, Directeur du Musee du Congo Belge. Texte francais de Camille van Deyck. Bruxelles, Les Editions de Visscher, 1950.

ARTIKEL-Nr. R0030336A Preis 29,00 EUR

Large format 20,5 x 27,5 cm. XVIII, 1 leaf, 647 pages, 64 plates, 17 (of 19) maps and 100 (102) textillustrations, bibliography, 2 leaves. 7 pages (3, 6, 7, 10, 11, 14, 15) because of a production problem without text and without 2 in the text printed maps (L'Afrique dans le Monde + Le Continent africain) and without 2 figures in the text (La plage de Bagamoyo + Le quai de Zanzibar).

Hardcover cloth binding. Text French. Cover stained. Title page and margins with foxing. Private dedication on fly leaf. The last 37 paper sheets at the lower end with bookworm holes. The strong binding of this thick book is very good and is ideal to work with. With the additional "Errata et Addenda" (2 pages).




**Berthold Volz: Geographische Charakterbilder aus Afrika.** Aus den Originalberichten der Reisenden gesammelt. Leipzig, Reisland, 1903. Aus der Reihe "geographische Charakterbilder" Band 4.

2. verbesserte u. vermehrte Auflage. 449 S. m. 80 Illustrationen, darunter 8 Doppelvollbilder. Roter Orig.-Leinenband. Alte Schrift. Bibliotheksstempel auf 3 Seiten, Vorsatz- u. Titelblatt, sonst innen sauberes, gutes Exemplar.

ARTIKEL-Nr. R0004556A Preis 10,00 EUR

Das Buch enthält folgende Länderbeschreibungen: Marokko, Tunesien, Sahara, Sudan, Senegal, Madeira, Teneriffa, Ägypten, Somalia, Äthiopien, Guinea, Kamerun, Kongo, Sansibar, Uganda, Ruanda, Rhodesien, Südafrika, Madagaskar.



**Reinhard Zöllner: Der schwarze Erdtheil und seine Erforscher.** Reisen und Entdeckungen, Jagden und Abenteuer, Land und Volk. Bielefeld und Leipzig, Velhagen & Klasing, 1884. 3. vermehrte Auflage. 487 S. m. 24 Abb. auf Tafeln und 3 Karten (2 Kartenskizzen und 1 ausfaltbare farbige Karte mit kleinem Einriss).

Illustrierter Orig.-Leinenband. Alte Schrift. Einband minimal berieben. Vorsatzblatt und Schnitt minimal fleckig, sonst sauberes, gutes Exemplar.

ARTIKEL-Nr. R0007465A Preis 45,00 EUR

*Stw.: Samuel White Baker, Wilhelm von Harnier, Kapitän Speke, Decken, David Livingstone, Verney Lovett Cameron, Henry Stanley, Paul Pogge, Wißmann, Gerhard Rohlfs, Gustav Nachtigal, Palmerston Grant, Richard Burton, Ludwig Krapf ...*